Образец по чл. 53, ал. 6 от НСГ

Одобрил: инж. Александър Миленов - ст. лесничей

/име, фамилия и подпис/: ...[подпис]...

дата: 11.09.2015,

№ и дата на удостоверението за упражняване на лесовъдска практика: 3293 / 25.5.2011 г.

Утвърдил:

....

....

/име, фамилия/, подпис: ....

/попълва се само в случаите на чл. 53, ал. 4 от НСГ/

дата: ....,

№ и дата на удостоверението за упражняване на лесовъдска практика: ..... / ....

ТЕХНОЛОГИЧЕН ПЛАН № 1

За добив на дървесина от отдел **"433"** подотдел **"к"**

На ТП ДГС/ДЛС/УОГС ТП ДГС Алабак */попълва се само за държавни гори/*

Община **Велинград**; Землище **гр. Велинград**;

имот с (кадастрален идентификатор/КВС) № .... , */попълва се само за недържавни гори/*

I. Схема за добива на дървесина от насаждението

М 1:10000

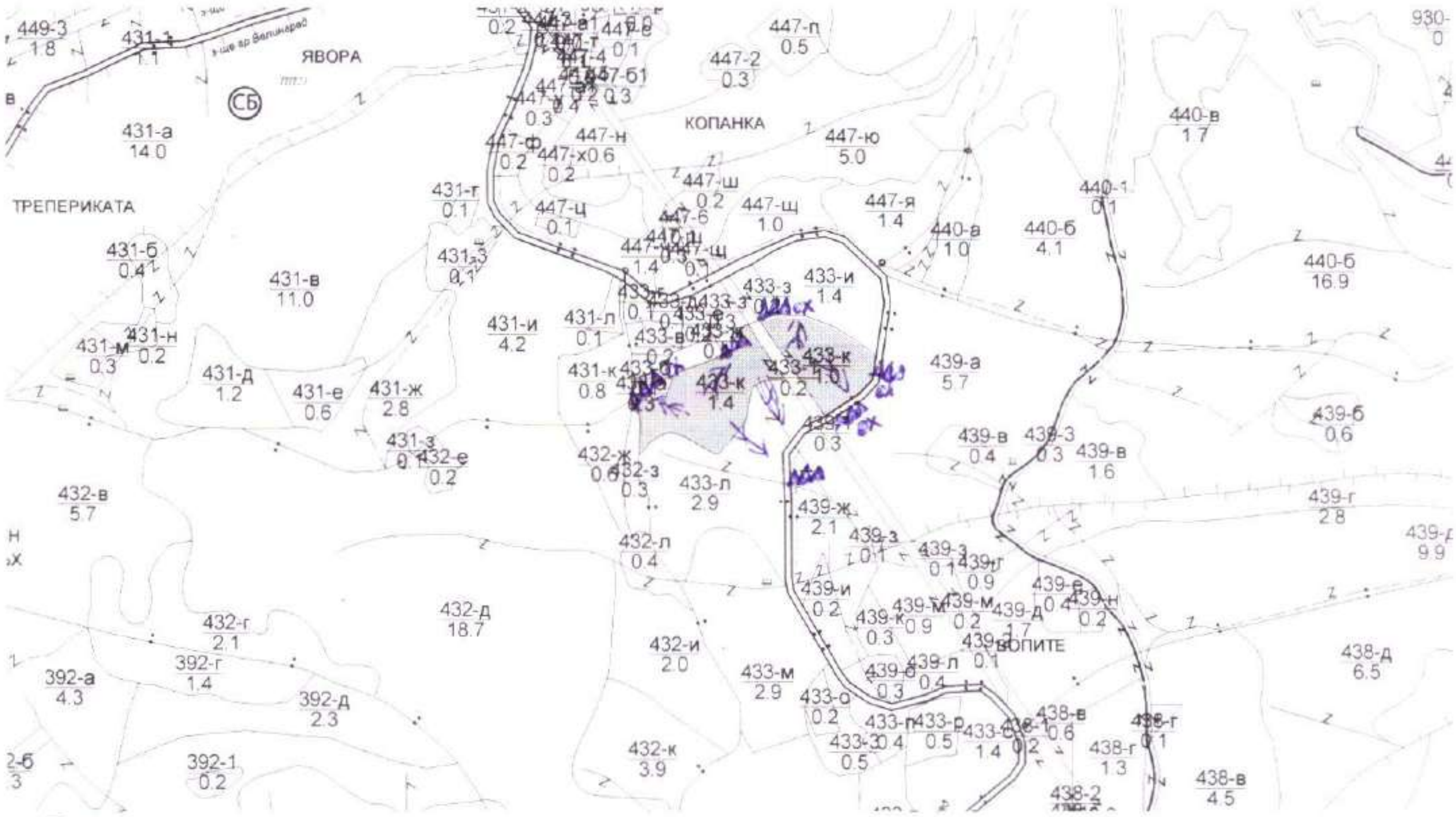

Легенда:

± ± ± ±	проектирани коларски вр. извозни пътища	»»»»»»	проектирани тракторни вр. извозни пътища
- - - - - -	съществуващи извозни пътища	▲▲▲	временен склад – Копанка
═══════	съществуващ автомобилен път	XXXXXXX	трасе на въжена линия
^^^^^^^^	просека	=+=+=+=	проектиран автомобилен път
●	място за стифиране	×	спряна БСМ
		→	посока на извоз

На схемата задължително се нанасят контурите на насаждението/имота, съществуващите и проектирани временни горски пътища, просеките, просеките за въжени линии, извозни пътища, временни складове както и връзката им със съществуващата автомобилна пътна мрежа.

II. Характеристика на насаждението

1. Вид на сечта: Прореждане с просветление на път / интензивност: 20 %

Втори вид сеч: ......—...................................... / интензивност: ..—....%;

2. Площ на подотдела: 2.4 ха Размер на сечището: 2.4 ха

3. Състав по план/програма: Бял бор - 10, Бял бор - 10, Зелена дуглазка - 0, Ела - 0, действителен: ББ10 ББ10.......;

4. Запас на 1 ха: с клони 329 куб.м/ха , без клони 290 куб. м/ха;

5. Среден наклон на терена: 15 градуса;

6. Очакван добив от маркираната дървесина: **176** лежаща маса, куб.м.

дърв вид / категория	ББ					дърв вид / категория	ББ						
едра	30					дребна	9					вър-шина	0
средна	51					дърва	86						

7.Наличие и характеристика на подраста преди сечта (състав, възраст, средна височина, % на покритие)
Наличие на подраст ББ с височина ~1.5м, неравномерно разположен по площа

8. Средно извозно разстояние 150м;

9. Други характеристики на насаждението (*токовища, сватбовища, надлесни дървета, сервитути, защитени територии, Натура 2000, защитени видове описани в доклада за гори с висока консервационна стойност, мъртва дървесина, вододайни зони, биологично разнообразие и др.*)
Наличие на биотопни д-та, повредена д-на от биотични фактори

II. Технологични указания и параметри на технологичната инфраструктура

1. Дървесината в насаждението да се добива при спазване на технологичната схема по т. I

2. Сечта ще се извършва с (моторен трион, ръчно, машини; кастренето на отсечените стъбла се извършва: в сечище, на временен склад) с БМТ, в сечището да се извърши кастрене и разкрояване на стъблата

3. Извозът от сечището до временните складове ще се осъществява с животинска тяга или трактор с влачене по терена

на (цели стъбла, дълги/къси секции, сортименти, чипс и др.; с влачене по терена, изцяло натоварени) ..... .
на къси секции или сортименти

4. Проектирани нови горски автомобилни пътища съгласно Наредба 5 за строителството в горските територии без промяна на предназначението им: дължина ...–...м. широчина ...–...м

5. Изграждане/ремонт на временни извозни горски пътища (вярното се подчертава): 200м

5.1. Тракторни – допустимо разстояние между тях ...–...м (не по-малко от 40 м), дължина ...–...м, широчина 4 м.

5.2. Коларски - разстояние между тях...–...м (не по-малко от 40 м), дължина ...–...м, широчина ... м

6. Просеки за въжени линии: ...–... бр.
допустимо разстояние между просеките ...–... м., дължина ...–... м., широчина ...–... м.

7. Направа на просеки ...–...бр.
допустимо разстояние между тях ...–...м., дължина ...–...м., широчина ...–... м.

8. Изграждане на нови временни складове (бр., площ в ха) .....
6 бр. временни складове 0,2 ха

9. Мерки за опазване на оставащите на корен дървета, подраста, младиняка и почвата
при извоза оставащите на корен д-та и подраста да се опазват

10. Начини на почистване на сечището ...събиране на кадичини

11. Материалите ще се извозят до временен склад...Ачевица...
когато мястото на временния склад няма данни, позволяващи точното му определяне или попада извън мащаба на схемата по т. I, се посочват географските му координати в градуси, минути и секунди.

12. Други указания: ...–...
Да се изнасят битовите отпадъци от сечището извън горските територии на определените за това места.

13. Всички операции по подготвителните и основните работи да се извършват съгласно изискванията на Правилника за здравословни и безопасни условия на труд в горите и правилата за противопожарна безопасност в горите.

Изготвил: инж. Валери Ачев - лесничей /*подпис, име и фамилия*/
дата: 11.09.24
Място на издаване гр. Велинград, ДГС Алабак
№ и дата на удостоверението за упражняване на лесовъдска практика: 14603 / 14.6.2021 г.

ЗАПОЗНАТ с технологичния план: ..... /попълва се след издаването на позволителното за сеч/
Лицето по чл. 108, ал. 2 от ЗГ, на което е издадено позволително за сеч № .....
.....
/ трите имена, подпис, дата - /
№ и дата на удостоверението за упражняване на лесовъдска практика: ..... / .....

GIS Explorer

Образец по чл. 53, ал. 6 от НСГ

Одобрил: инж. Александър Миленов - ст. лесничей

/име, фамилия и подпис/: .....

дата: 11.09.24г.

№ и дата на удостоверението за упражняване на лесовъдска практика: 3293 / 25.5.2011 г.

Утвърдил:

.....

.....

/име, фамилия/, подпис: .....

/попълва се само в случаите на чл. 53, ал. 4 от НСГ/

дата: .....

№ и дата на удостоверението за упражняване на лесовъдска практика: ... / .....

ТЕХНОЛОГИЧЕН ПЛАН № 1

За добив на дървесина от отдел **"433"** подотдел **"л"**

На ТП ДГС/ДЛС/УОГС ТП ДГС Алабак */попълва се само за държавни гори/*

Община **Велинград**; Землище **гр. Велинград**;

имот с (кадастрален идентификатор/КВС) № ..... , */попълва се само за недържавни гори/*

I. Схема за добива на дървесина от насаждението

М 1:10000

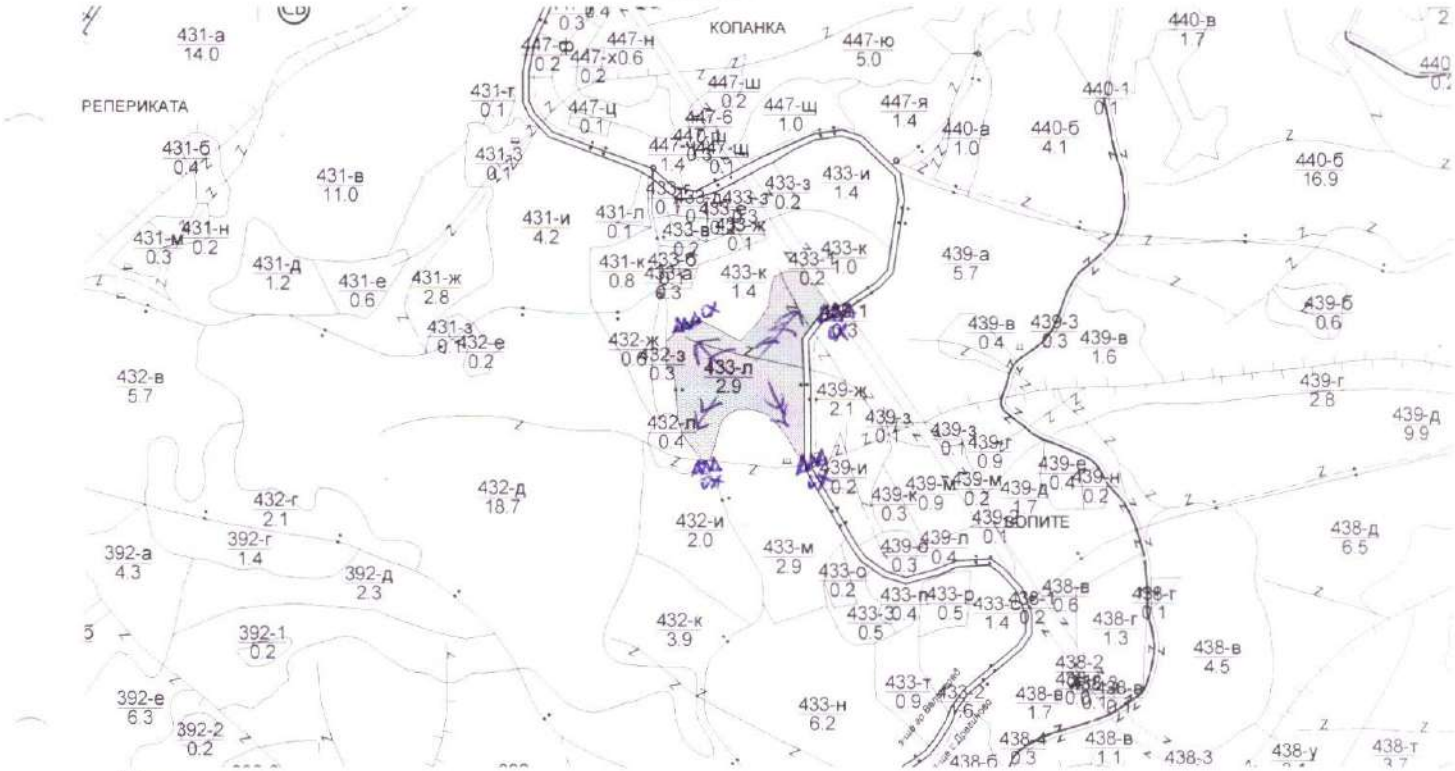

Легенда:

± ± ± ±	проектирани коларски вр. извозни пътища	» » » » »	проектирани тракторни вр. извозни пътища
- - - - - -	съществуващи извозни пътища	▲▲▲	временен склад КОПАНКА
═══	съществуващ автомобилен път	XXXXXXX	трасе на въжена линия
^^^^^^^	просека	=+=+=+=	проектиран автомобилен път
	..място за отглеждане		..смятна ГСМ

→ посока на плъзг

На схемата задължително се нанасят контурите на насаждението/имота, съществуващите и проектирани временни горски пътища, просеките, просеките за въжени линии, извозни пътища, временни складове както и връзката им със съществуващата автомобилна пътна мрежа.

II. Характеристика на насаждението

1. Вид на сечта: Пробирка в гъст. гр. и просветление на път / интензивност: 10 %

Втори вид сеч: ..... / интензивност: ....%;

2. Площ на подотдела: 2.9 ха Размер на сечището: 2.9 ха

3. Състав по план/програма: Бял бор - 10, Бук - 0, Зимен дъб - 0, Бял бор - 6, Бук - 3, Смърч - 1, Бял бор - 6, Бук - 3, Смърч - 1, действителен: ББ 10 БО ЗЗБО ББ6 БЗ СМ1 ББ6 БЗ СМ1

4. Запас на 1 ха: с клони 372 куб.м/ха , без клони 327 куб. м/ха;

5. Среден наклон на терена: 16 градуса;

6. Очакван добив от маркираната дървесина: 204 лежаща маса, куб.м.

дърв. вид / категория	ББ	ЗЛБ	ВРБ			дърв. вид / категория	ББ	ЗЛБ	ВРБ				
едра	102	–	–			дребна	2	–	–			вър-шина	0
средна	31	–	–			дърва	69	1	1				

7.Наличие и характеристика на подраста преди сечта (състав, възраст, средна височина, % на покритие)
Наличие на подраст от ББ ≈ 2м, неравномерно разположен по площа

8. Средно извозно разстояние ..200м.;

9. Други характеристики на насаждението (*токовища, сватбовища, надлесни дървета, сервитути, защитени територии, Натура 2000, защитени видове описани в доклада за гори с висока консервационна стойност, мъртва дървесина, вододайни зони, биологично разнообразие и др.*)
Наличие на биотопни дървета, повредено и мъртва д-на

II. Технологични указания и параметри на технологичната инфраструктура

1. Дървесината в насаждението да се добива при спазване на технологичната схема по т. I

2. Сечта ще се извършва с (моторен трион, ръчно, машини; кастренето на отсечените стъбла се извършва: в сечище, на временен склад) с БМТ, в сечището да се извърши кастрене и разкройване на стъблата

3. Извозът от сечището до временните складове ще се осъществява с жив. тяга или трактор, с влачене по терена

на (цели стъбла, дълги/къси секции, сортименти, чипс и др.; с влачене по терена, изцяло натоварени) ……
на къси секции или сортименти

4. Проектирани нови горски автомобилни пътища съгласно Наредба 5 за строителството в горските територии без промяна на предназначението им: дължина ……–……м. широчина ……–……м

5. Изграждане/ремонт на временни извозни горски пътища (вярното се подчертава): 200м

5.1. Тракторни – допустимо разстояние между тях ……–……м (не по-малко от 40 м), дължина ……–……м, широчина 4 м.

5.2. Коларски - разстояние между тях……–……м (не по-малко от 40 м), дължина ……–……м, широчина ……–……м

6. Просеки за въжени линии: ……–…… бр.
допустимо разстояние между просеките ……–…… м., дължина ……–…… м., широчина ……–…… м.

7. Направа на просеки ……–……бр.
допустимо разстояние между тях ……–……м., дължина ……–……м., широчина ……–…… м.

8. Изграждане на нови временни складове (бр., площ в ха) ……
4бр временни складове 0,2 ха

9. Мерки за опазване на оставащите на корен дървета, подраста, младиняка и почвата
подраста и оставащите на корен д-та, да се спазват от нараняване

10. Начини на почистване на сечището ……сбирине на купчини

11. Материалите ще се извозят до временен склад……Ачовица……
когато мястото на временния склад няма данни, позволяващи точното му определяне или попада извън мащаба на схемата по т. I, се посочват географските му координати в градуси, минути и секунди.

12. Други указания: ……–……
Да се изнасят битовите отпадъци от сечището извън горските територии на определените за това места.

13. Всички операции по подготвителните и основните работи да се извършват съгласно изискванията на Правилника за здравословни и безопасни условия на труд в горите и правилата за противопожарна безопасност в горите.

Изготвил: инж. Валери Ачев – лесничей /*подпис, име и фамилия*/
дата: 11.09.24
Място на издаване гр. Велинград, ДГС Алабак
№ и дата на удостоверението за упражняване на лесовъдска практика: 14603 / 14.6.2021 г.

ЗАПОЗНАТ с технологичния план: …… /попълва се след издаването на позволителното за сеч/
Лицето по чл. 108, ал. 2 от ЗГ, на което е издадено позволително за сеч № ……
……
/ трите имена, подпис, дата - /
№ и дата на удостоверението за упражняване на лесовъдска практика: …… / ……

GISExplorer

Образец по чл. 53, ал. 6 от НСГ

Одобрил: инж. Александър Миленов - ст. лесничей

/име, фамилия и подпис/: .....

дата: 19.09.24 г.

№ и дата на удостоверението за упражняване на лесовъдска практика: 3293 / 25.5.2011 г.

Утвърдил:

.....

.....

/име, фамилия/, подпис: .....

/попълва се само в случаите на чл. 53, ал. 4 от НСГ/

дата: .....

№ и дата на удостоверението за упражняване на лесовъдска практика: ..... / .....

ТЕХНОЛОГИЧЕН ПЛАН № Л..

За добив на дървесина от отдел **"433"** подотдел **"н"**

На ТП ДГС/ДЛС/УОГС ТП ДГС Алабак */попълва се само за държавни гори/*

Община **Велинград**; Землище **гр. Велинград**;

имот с (кадастрален идентификатор/КВС) № ..... , */попълва се само за недържавни гори/*

I. Схема за добива на дървесина от насаждението

М 1:10000

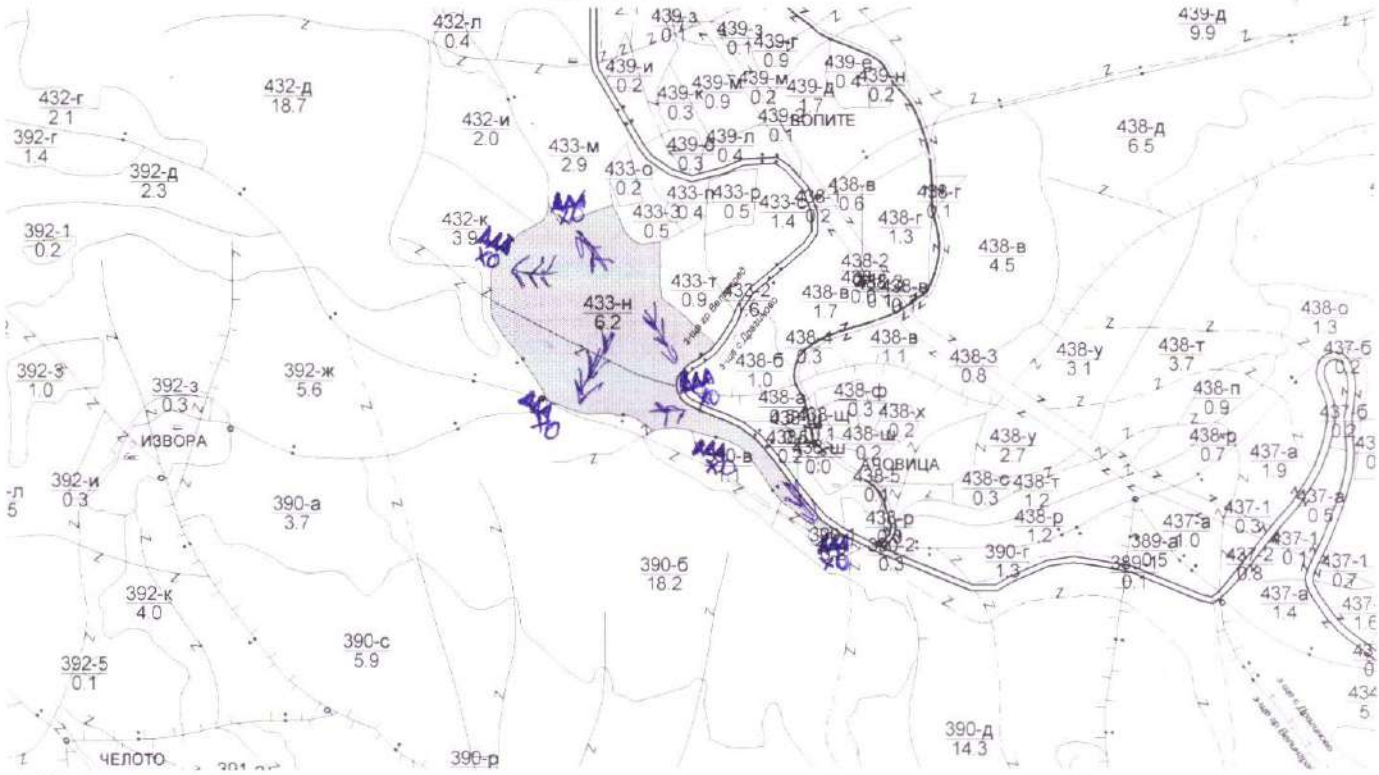

Легенда:

± ± ± ± проектирани коларски вр. извозни пътища	» » » » » проектирани тракторни вр. извозни пътища
- - - - - - съществуващи извозни пътища	▲▲▲ временен склад котлина
═══ съществуващ автомобилен път	XXXXXXX трасе на въжена линия
^^^^^^^ просека	=+=+=+= проектиран автомобилен път
>> тласка по. извоз	X място за отпадъци сиена ГСМ

На схемата задължително се нанасят контурите на насаждението/имота, съществуващите и проектирани временни горски пътища, просеките, просеките за въжени линии, извозни пътища, временни складове както и връзката им със съществуващата автомобилна пътна мрежа.

II. Характеристика на насаждението

1. Вид на сечта: Прореждане с просветление на път / интензивност: 20 %

Втори вид сеч: ..... / интензивност: ...../...%;

2. Площ на подотдела: 6.2 ха Размер на сечището: 6.2 ха

3. Състав по план/програма: Бял бор - 6, Зимен дъб - 2, Бук - 2, Келяв габър - 0, Черен бор - 0, действителен: ББ 6 ЗДБ 2 БК 2;

4. Запас на 1 ха: с клони 174 куб.м/ха , без клони 149 куб. м/ха;

5. Среден наклон на терена: 22 градуса;

6. Очакван добив от маркираната дървесина: ..... нежаща маса, куб.м.

дърв. вид / категория	ББ	ЗЛБ	БК	ЧБ	КГБР	дърв. вид / категория	ББ	ЗЛБ	БК	ЧБ	КГБР		
едра	6	–	–	1	–	дребна	–	–	–	1	–	вър-шина	0
средна	53	–	–	9	–	дърва	18	23	18	1	1		

7.Наличие и характеристика на подраста преди сечта (състав, възраст, средна височина, % на покритие)
Наличен подраст от ЗЛБ, БК, ГБР, неравномерно по площа, издънков с височина ≈0,5 м

8. Средно извозно разстояние ..250м.;

9. Други характеристики на насаждението (*токовища, сватбовища, надлесни дървета, сервитути, защитени територии, Натура 2000, защитени видове описани в доклада за гори с висока консервационна стойност, мъртва дървесина, вододайни зони, биологично разнообразие и др.*)
курортна гора, наличие на мъртва д-на

II. Технологични указания и параметри на технологичната инфраструктура

1. Дървесината в насаждението да се добива при спазване на технологичната схема по т. I

2. Сечта ще се извършва с (моторен трион, ръчно, машини; кастренето на отсечените стъбла се извършва: в сечище, на временен склад) ..с БМТ, кастренето на стъблата да се извършва в сечището

3. Извозът от сечището до временните складове ще се осъществява с ..животинска тяга или трактор

на (цели стъбла, дълги/къси секции, сортименти, чипс и др.; с влачене по терена, изцяло натоварени) ……
на къси секции или сортименти

4. Проектирани нови горски автомобилни пътища съгласно Наредба 5 за строителството в горските територии без промяна на предназначението им: дължина ……м. широчина ……м

5. Изграждане/ремонт на временни извозни горски пътища (вярното се подчертава): 300м

5.1. Тракторни – допустимо разстояние между тях ……м (не по-малко от 40 м), дължина ……м, широчина 4 м.

5.2. Коларски - разстояние между тях……м (не по-малко от 40 м), дължина ……м, широчина ……м

6. Просеки за въжени линии: …… бр.
допустимо разстояние между просеките …… м., дължина …… м., широчина …… м.

7. Направа на просеки ……бр.
допустимо разстояние между тях ……м., дължина ……м., широчина …… м.

8. Изграждане на нови временни складове (бр., площ в ха) ……
6 бр. временни складове с площ 0,2 ха

9. Мерки за опазване на оставащите на корен дървета, подраста, младиняка и почвата
при сечта да се опазват оставащите на корен д-то и наличният подраст

10. Начини на почистване на сечището ……събиране на купчини

11. Материалите ще се извозят до временен склад……Ачовица
когато мястото на временния склад няма данни, позволяващи точното му определяне или попада извън мащаба на схемата по т. I, се посочват географските му координати в градуси, минути и секунди.

12. Други указания: ……
……
Да се изнасят битовите отпадъци от сечището извън горските територии на определените за това места.

13. Всички операции по подготвителните и основните работи да се извършват съгласно изискванията на Правилника за здравословни и безопасни условия на труд в горите и правилата за противопожарна безопасност в горите.

Изготвил: инж. Валери Ачев - лесничей /*подпис, име и фамилия*/
дата: 19.09.24г.
Място на издаване гр. Велинград, ДГС Алабак
№ и дата на удостоверението за упражняване на лесовъдска практика: 14603 / 14.6.2021 г.

ЗАПОЗНАТ с технологичния план: …… /попълва се след издаването на позволителното за сеч/
Лицето по чл. 108, ал. 2 от ЗГ, на което е издадено позволително за сеч № ……
……
/ трите имена, подпис, дата - /
№ и дата на удостоверението за упражняване на лесовъдска практика: …… / ……

GISExplorer